



Wienerwald - Kahlenberg útvonal



| | | | | | | | |
|--|---|------------------------------------|---------------------------------|----|------------------------------------|--|---|
| Camping-Donauinsel-Reichsbrücke (35-34-33) | J | E=egyenesen J=jobbra B=balra | Nordbrückénél - Holz gasse (17) | B | E=egyenesen J=jobbra B=balra | Höhen str.-Kahlenberg-Leopoldsberg-Kahlenberg (13-1-2-3-4-16-17) | J |
| Engerthstrasse (33) | B | | Mooslackeng gasse (17) | B | | Kahlenberg str. (17) | J |
| Innstrasse (32) | B | | Heiligenstadter str. (17) | J | | Greiner gasse (17) | B |
| Rebhanhgasse (32) | J | | Gallmeyer g. (17) | B | | Sickenberg gas. (17) | B |
| Tabor str. (32) | J | | Hohe Warte str. (17) | J | | Dunaparton (17) | J |
| Lampigasse- (32) | B | | Nusswald g. (17-16) | JB | | Schemerl br. (17) | |
| Nordwestbahnstrasse (32) | B | | Rudolfiner gasse (16) | J | | Dunapart (17) | |
| Wasnergasse (32) | B | | Billroth str. (16) | B | | Floridsdorf br. (18) | |
| Ober Augustin str. (32) | J | | Liedesdorf str. (16) | J | | Donau Insel - Camping (18-19-33-34) | |
| Rembrant str.-Rossauer brücke (31) | J | | Sonnberg plz. (16) | J | | | |
| Rossauer Lande (31) | J | | Weinberg gasse- (16) | | | | |
| Donau kanal (31- 17) | B | | Hockenberg gasse- (15) | E | | | |
| | | | Mittervurzer gasse- (14) | | | | |
| | | Sommerheidenweg (13) | | | | | |

Térképszelvény: 35 - 34 - 33 - 32 - 31 - 17 - 16 - 15 - 14 - 13 - 1 - 2 - 3 - 4 - 16 - 17 - 18 - 19 - 33 - 34



Camping - Schönbrunn - Camping



| | | | | | | | |
|---|---|------------------------------------|--|---|------------------------------------|---|---|
| Camping-Práter-Práterstern-Ring-Ternészettudományi Múzeum (49-48-33-32-46-45) | B | E=egyenesen J=jobbra B=balra | Stiftgasse (45) | J | E=egyenesen J=jobbra B=balra | Linke Wienzelie (43) | B |
| | | | Lindengasse-Stollgasse-Felber str. (45-44) | J | | Sechshauser str-Gumpendorfer str (43) | J |
| | | | Pelz gasse (44) | B | | Pilvag gasse (44) | B |
| | | | Goldschlag str. (44) | B | | Mollard gasse (44) | B |
| | | | Pouthon gasse (43) | J | | Hofmühl gasse (44) | J |
| | | | Felber str.-Schmelz br. Avedik str (43) | B | | Gumpendorfer str.-Eschenbach gasse (45) | J |
| | | | Winckelmann str (43) | J | | Szépművészeti Múzeum (45) | J |
| | | | Mariahilfer str (43) | B | | Ring-Práterstern-Práter-Camping (45-46-32-33) | |
| | | | Schlosalle (43) | J | | | |
| | | | Linke Wienzeile (44) | | | | |

Térképszelvény: 49 - 48 - 33 - 32 - 46 - 45 - 44 - 43 - 44 - 43 - 44 - 45 - 46 - 32 - 33



Lobau körtúra



| | | | | |
|--|---|------------------------------------|---|---|
| Camping - Duna bal part - (Rotor Hiast) Steinpor br.(50) | B | E=egyenesen J=jobbra B=balra | Ghf. Uferhaus - | B |
| Biberhaufenweg (50) | J | | Eßlinger Furt (sárga jelzés) | J |
| Reinerweg (51) | J | | Demlkreuz elágazás | J |
| Schilfweg (51) | B | | Groß Enzersdorf | J |
| Hídon át Lobaugasse (51) | J | | Wittau | B |
| Brockhausengasse (51) | J | | Franzensdorf | J |
| Salten strasse - Lobau br.- Napoleon stein - Lobaumuseum | J | | Andlersdorf | E |
| Demlkrenz (sárga jelzés) | J | | Orth a. d. Donau Schloss (piros, sárga jelzés) a Duna gátra | J |
| Rorhwand (zöld, piros jelzés) | B | | Donauradweg - Camping | |

Térképszelvény: 50 - 51 - turista térkép




Alte Donau - Donauinsel - Gasometer (1. Nap)





| | | | | | | |
|--|---|------------------------------|--|------------------------------|---|---|
| Camping - Wasserschliff (35) | J | B=balra J=jobbra E=egyenesen | Alte Donau Donauturm Uno city Augarten Gasometer házak Práter Donauinsel | B=balra J=jobbra E=egyenesen | Erdbergstraße (48) | J |
| An der unteren Alte Donau-Kagraner brücke (35 - 20) | B | | | | Gugl gasse (48) | B |
| Arbeiterstrandbad str. - Donauturm - Uno city (20) | J | | | | Vissza ua. át az Ostbahnbüccén (48) | J |
| Reich br. - Lasalle straÙe - Práterstern (33 - 32) | J | | | | Práter - Lusthaus - Aspernelle - Maria Grün - Pagode (48 - 49 - 50) | |
| Heine straÙe - Augarten (32) | E | | | | Práterspitz straÙe - Donaukraft werk (50 - 62 - 63) | B |
| Rembrant straÙe - Rossauer br. - Donaukanal (31 - 32 - 33 - 47 - 48) | J | | | | Donauinsel - Práter br. - Camping (51 - 50 - 49) | E |
| Ostbahnbrücke (48) | J | | | | | |


Térképszelvény: 35 - 20 - 33 - 32 - 31 - 32 - 33 - 47 - 48 - 49 - 50 - 62 - 63 - 51 - 50 - 49


|  Wien - Klosterneuburg | Táv | Össz. táv |
|---|-----|-----------|
| Wien - Nordsteg | 7,5 | 7,5 |
| Nordsteg - Schemmerl brücke | 2 | 9,5 |
| Schemmerl brücke - Kahlenbergdorf | 2,5 | 12 |
| Kahlenbergdorf - Klosterneuburg | 5 | 17 |
| Klosterneuburg - Nussdorf | 7 | 24 |
| Nussdorf - Augarten brücke | 5,5 | 29,5 |
| Augarten brücke - Rathaus | 1,5 | 31 |
| Rathaus - Kertner str. | 1,5 | 32,5 |
| Kertner str - Stephansdom | 1 | 33,5 |
| Stephansdom - Stadt park | 0,5 | 34 |
| Stadt park - Hundertwasser ház | 2,5 | 36,5 |
| Hundertwasser ház - Rotunden brücke - Práter | 1 | 37,5 |
| Práter - Lusthaus | 4 | 41,5 |
| Lusthaus - Pagoda - Donaukraft werk - Camping | 10 | 51,5 |
| 35 - 34 - 33 - 19 - 18 - 17 - 5 - 4 - 17 - 31 - 45 - 46 - 32 | | |
| 33 - 47 - 48 - 49 - 50 - 62 - 63 - 51 - 50 - 49 | | |


|  Wien - Klosterneuburg | Táv | Össz. táv |
|--|-----|-----------|
| Wien - Nordsteg | 7,5 | 7,5 |
| Nordsteg - Schemmerl brücke | 2 | 9,5 |
| Schemmerl brücke - Kahlenbergdorf | 2,5 | 12 |
| Kahlenbergdorf - Klosterneuburg | 5 | 17 |
| Klosterneuburg - Nussdorf | 7 | 24 |
| Nussdorf - Augarten brücke | 5,5 | 29,5 |
| Augarten brücke - Rathaus | 1,5 | 31 |
| Rathaus - Kertner str. | 1,5 | 32,5 |
| Kertner str - Stephansdom | 1 | 33,5 |
| Stephansdom - Stadt park | 0,5 | 34 |
| Stadt park - Hundertwasser ház | 2,5 | 36,5 |
| Hundertwasser ház - Rotunden brücke - Práter | 1 | 37,5 |
| Práter - Lusthaus | 4 | 41,5 |
| Lusthaus - Pagoda - Donaukraft werk - Camping | 10 | 51,5 |
| 35 - 34 - 33 - 19 - 18 - 17 - 5 - 4 - 17 - 31 - 45 - 46 - 32 | | |
| 33 - 47 - 48 - 49 - 50 - 62 - 63 - 51 - 50 - 49 | | |


|  Wien - Klosterneuburg | Táv | Össz. táv |
|--|-----|-----------|
| Wien - Nordsteg | 7,5 | 7,5 |
| Nordsteg - Schemmerl brücke | 2 | 9,5 |
| Schemmerl brücke - Kahlenbergdorf | 2,5 | 12 |
| Kahlenbergdorf - Klosterneuburg | 5 | 17 |
| Klosterneuburg - Nussdorf | 7 | 24 |
| Nussdorf - Augarten brücke | 5,5 | 29,5 |
| Augarten brücke - Rathaus | 1,5 | 31 |
| Rathaus - Kertner str. | 1,5 | 32,5 |
| Kertner str - Stephansdom | 1 | 33,5 |
| Stephansdom - Stadt park | 0,5 | 34 |
| Stadt park - Hundertwasser ház | 2,5 | 36,5 |
| Hundertwasser ház - Rotunden brücke - Práter | 1 | 37,5 |
| Práter - Lusthaus | 4 | 41,5 |
| Lusthaus - Pagoda - Donaukraft werk - Camping | 10 | 51,5 |
| 35 - 34 - 33 - 19 - 18 - 17 - 5 - 4 - 17 - 31 - 45 - 46 - 32 | | |
| 33 - 47 - 48 - 49 - 50 - 62 - 63 - 51 - 50 - 49 | | |


|  Wien - Klosterneuburg | Táv | Össz. táv |
|---|-----|-----------|
| Wien - Nordsteg | 7,5 | 7,5 |
| Nordsteg - Schemmerl brücke | 2 | 9,5 |
| Schemmerl brücke - Kahlenbergdorf | 2,5 | 12 |
| Kahlenbergdorf - Klosterneuburg | 5 | 17 |
| Klosterneuburg - Nussdorf | 7 | 24 |
| Nussdorf - Augarten brücke | 5,5 | 29,5 |
| Augarten brücke - Rathaus | 1,5 | 31 |
| Rathaus - Kertner str. | 1,5 | 32,5 |
| Kertner str - Stephansdom | 1 | 33,5 |
| Stephansdom - Stadt park | 0,5 | 34 |
| Stadt park - Hundertwasser ház | 2,5 | 36,5 |
| Hundertwasser ház - Rotunden brücke - Práter | 1 | 37,5 |
| Práter - Lusthaus | 4 | 41,5 |
| Lusthaus - Pagoda - Donaukraft werk - Camping | 10 | 51,5 |
| 35 - 34 - 33 - 19 - 18 - 17 - 5 - 4 - 17 - 31 - 45 - 46 - 32 | | |
| 33 - 47 - 48 - 49 - 50 - 62 - 63 - 51 - 50 - 49 | | |


|  Wien - Klosterneuburg | Táv | Össz. táv |
|--|-----|-----------|
| Wien - Nordsteg | 7,5 | 7,5 |
| Nordsteg - Schemmerl brücke | 2 | 9,5 |
| Schemmerl brücke - Kahlenbergdorf | 2,5 | 12 |
| Kahlenbergdorf - Klosterneuburg | 5 | 17 |
| Klosterneuburg - Nussdorf | 7 | 24 |
| Nussdorf - Augarten brücke | 5,5 | 29,5 |
| Augarten brücke - Rathaus | 1,5 | 31 |
| Rathaus - Kertner str. | 1,5 | 32,5 |
| Kertner str - Stephansdom | 1 | 33,5 |
| Stephansdom - Stadt park | 0,5 | 34 |
| Stadt park - Hundertwasser ház | 2,5 | 36,5 |
| Hundertwasser ház - Rotunden brücke - Práter | 1 | 37,5 |
| Práter - Lusthaus | 4 | 41,5 |
| Lusthaus - Pagoda - Donaukraft werk - Camping | 10 | 51,5 |
| 35 - 34 - 33 - 19 - 18 - 17 - 5 - 4 - 17 - 31 - 45 - 46 - 32 | | |
| 33 - 47 - 48 - 49 - 50 - 62 - 63 - 51 - 50 - 49 | | |


|  Wien - Klosterneuburg | Táv | Össz. táv |
|---|-----|-----------|
| Wien - Nordsteg | 7,5 | 7,5 |
| Nordsteg - Schemmerl brücke | 2 | 9,5 |
| Schemmerl brücke - Kahlenbergdorf | 2,5 | 12 |
| Kahlenbergdorf - Klosterneuburg | 5 | 17 |
| Klosterneuburg - Nussdorf | 7 | 24 |
| Nussdorf - Augarten brücke | 5,5 | 29,5 |
| Augarten brücke - Rathaus | 1,5 | 31 |
| Rathaus - Kertner str. | 1,5 | 32,5 |
| Kertner str - Stephansdom | 1 | 33,5 |
| Stephansdom - Stadt park | 0,5 | 34 |
| Stadt park - Hundertwasser ház | 2,5 | 36,5 |
| Hundertwasser ház - Rotunden brücke - Práter | 1 | 37,5 |
| Práter - Lusthaus | 4 | 41,5 |
| Lusthaus - Pagoda - Donaukraft werk - Camping | 10 | 51,5 |
| 35 - 34 - 33 - 19 - 18 - 17 - 5 - 4 - 17 - 31 - 45 - 46 - 32 | | |
| 33 - 47 - 48 - 49 - 50 - 62 - 63 - 51 - 50 - 49 | | |


|  Lobau körtúra | Táv | Össz. táv |
|--|-----|-----------|
| Camping - Steinporbrücke | 2 | 2 |
| Steinporbrücke - Lobaurbrücke | 4 | 6 |
| Lobaurbrücke - Lobaumuseum | 2 | 8 |
| Lobaumuseum - Lobai kör (J sárga - B piros - B sárga - J) | 10 | 18 |
| Lobai kör vége - Groß Enzersdorf | 2 | 20 |
| Groß Enzersdorf - Wittau | 5 | 25 |
| Wittau - Franzensdorf | 4 | 29 |
| Franzensdorf - Orth a. d. Donau | 7 | 36 |
| Orth a. d. Donau - Chöna u a. d. Donau | 7 | 43 |
| Shöna u a. d. Donau - ÖMV | 10 | 53 |
| ÖMV - Camping | 7 | 60 |

|  Lobau körtúra | Táv | Össz. táv |
|---|-----|-----------|
| Camping - Steinporbrücke | 2 | 2 |
| Steinporbrücke - Lobaurbrücke | 4 | 6 |
| Lobaurbrücke - Lobaumuseum | 2 | 8 |
| Lobaumuseum - Lobai kör (J sárga - B piros - B sárga - J) | 10 | 18 |
| Lobai kör vége - Groß Enzersdorf | 2 | 20 |
| Groß Enzersdorf - Wittau | 5 | 25 |
| Wittau - Franzensdorf | 4 | 29 |
| Franzensdorf - Orth a. d. Donau | 7 | 36 |
| Orth a. d. Donau - Chöna u a. d. Donau | 7 | 43 |
| Shöna u a. d. Donau - ÖMV | 10 | 53 |
| ÖMV - Camping | 7 | 60 |

|  Lobau körtúra | Táv | Össz. táv |
|--|-----|-----------|
| Camping - Steinporbrücke | 2 | 2 |
| Steinporbrücke - Lobaurbrücke | 4 | 6 |
| Lobaurbrücke - Lobaumuseum | 2 | 8 |
| Lobaumuseum - Lobai kör (J sárga - B piros - B sárga - J) | 10 | 18 |
| Lobai kör vége - Groß Enzersdorf | 2 | 20 |
| Groß Enzersdorf - Wittau | 5 | 25 |
| Wittau - Franzensdorf | 4 | 29 |
| Franzensdorf - Orth a. d. Donau | 7 | 36 |
| Orth a. d. Donau - Chöna u a. d. Donau | 7 | 43 |
| Shöna u a. d. Donau - ÖMV | 10 | 53 |
| ÖMV - Camping | 7 | 60 |

|  Lobau körtúra | Táv | Össz. táv |
|---|-----|-----------|
| Camping - Steinporbrücke | 2 | 2 |
| Steinporbrücke - Lobaurbrücke | 4 | 6 |
| Lobaurbrücke - Lobaumuseum | 2 | 8 |
| Lobaumuseum - Lobai kör (J sárga - B piros - B sárga - J) | 10 | 18 |
| Lobai kör vége - Groß Enzersdorf | 2 | 20 |
| Groß Enzersdorf - Wittau | 5 | 25 |
| Wittau - Franzensdorf | 4 | 29 |
| Franzensdorf - Orth a. d. Donau | 7 | 36 |
| Orth a. d. Donau - Chöna u a. d. Donau | 7 | 43 |
| Shöna u a. d. Donau - ÖMV | 10 | 53 |
| ÖMV - Camping | 7 | 60 |

|  Lobau körtúra | Táv | Össz. táv |
|--|-----|-----------|
| Camping - Steinporbrücke | 2 | 2 |
| Steinporbrücke - Lobaurbrücke | 4 | 6 |
| Lobaurbrücke - Lobaumuseum | 2 | 8 |
| Lobaumuseum - Lobai kör (J sárga - B piros - B sárga - J) | 10 | 18 |
| Lobai kör vége - Groß Enzersdorf | 2 | 20 |
| Groß Enzersdorf - Wittau | 5 | 25 |
| Wittau - Franzensdorf | 4 | 29 |
| Franzensdorf - Orth a. d. Donau | 7 | 36 |
| Orth a. d. Donau - Chöna u a. d. Donau | 7 | 43 |
| Shöna u a. d. Donau - ÖMV | 10 | 53 |
| ÖMV - Camping | 7 | 60 |

|  Lobau körtúra | Táv | Össz. táv |
|---|-----|-----------|
| Camping - Steinporbrücke | 2 | 2 |
| Steinporbrücke - Lobaurbrücke | 4 | 6 |
| Lobaurbrücke - Lobaumuseum | 2 | 8 |
| Lobaumuseum - Lobai kör (J sárga - B piros - B sárga - J) | 10 | 18 |
| Lobai kör vége - Groß Enzersdorf | 2 | 20 |
| Groß Enzersdorf - Wittau | 5 | 25 |
| Wittau - Franzensdorf | 4 | 29 |
| Franzensdorf - Orth a. d. Donau | 7 | 36 |
| Orth a. d. Donau - Chöna u a. d. Donau | 7 | 43 |
| Shöna u a. d. Donau - ÖMV | 10 | 53 |
| ÖMV - Camping | 7 | 60 |

