












Kevély-nyereg gyalogtúra 2014 Békásmegyer - Ezüst-Kevély - Nagy-kevély - "Egri vár" - Teve-szikla - Köves-bérc - Bécsi út	Távolság		Következő pontig követendő jelzés
	Táv	Össz. Táv.	
Békásmegyer -Régi P jelzés találkozás	1	1	P 
Régi P jelzés találkozás - Ezüst-Kevély	2,4	3,4	P 
Ezüst-Kevély - Nagy-Kevély	1,4	4,8	P 
Nagy-Kevély - Turistaház - "Egri vár"	2,2	7	P  K 
"Egri vár - Teve-szikla	1,1	8,1	K 
Teve-szikla - Köves bérc	2,5	10,6	K 
Köves-bérc - Bécsi út	1,2	11,8	K 



Rám-szakadék 2014	Távolság		Következő pontig követendő jelzés
	Táv	Össz. Táv.	
Dömös - Szentfa kápolna	1,6	1,6	Z 
Szentfa kápolna - Rám szakadék alsó pihenő	1,2	2,8	Z 
Rám szakadék alsó pihenő - Rám-szakadék felső pihenő (sárga elág.)	1,4	4,2	Z 
Rám-szakadék felső pihenő (sárga elág.) - Lukács-árok vége	2,3	6,5	Z 
Lukács-árok vége - Dömös	2,2	8,7	Z 