
















Vasas-szakadék 2015 Szentendre Kő-hegy - Lajos-forrás - Dömör-kapu Szentendre	Távolság		Következő pontig követendő jelzés
	Táv	Össz. Táv.	
Szentendre - Kő-hegy	3	3	S  
Kő-hegy - Vasas-szakadék	1,2	4,2	S 
Vasa-szakadék - Sás-völgy	0,8	5	Z 
Sás-völgy - Cseresznyés-árok - Lajos-forrás	2,5	7,5	S  
Lajos-forrás - Dömör-kapu	1,5	9	Z 
Dömör-kapu - Szentendre	4	13	közút

**Vasas-szakadék gyalogtúra 2015
magassági diagram**



Börzsöny 2015 Nagymaros - Rigó-hegy - Remete-barlang - Kittenberger út - Remetekereszt-bérc - Köves-mező - Nagymaros	Távolság		Következő pontig követendő jelzés
	Táv	Össz. Táv.	
Nagymaros - Rigó-hegy	4,5	4,5	S 
Rigó-hegy - Remete-barlang	2,2	6,7	S 
Remete-barlang - Kittenberger út vége	3	9,7	S  
Kittenberger út vége - Bodzási-pihenő	1,5	11,2	S 
Bodzási-pihenő - Remetekereszt-bérc - Világos-tér	1,5	12,7	S 
Világos-tér - Köves-mező	1,3	14	K 
Köves-mező - Nagymaros	1,4	15,4	K 

Börzsöny 2015 gyalogtúra magassági diagram

